



**ΕΛΛΗΝΙΚΗ ΔΗΜΟΚΡΑΤΙΑ
ΠΕΡΙΦΕΡΕΙΑ ΑΤΤΙΚΗΣ
ΠΕΡΙΦΕΡΕΙΑΚΗ ΕΝΟΤΗΤΑ
ΒΟΡΕΙΟΥ ΤΟΜΕΑ ΑΘΗΝΩΝ
ΓΡΑΦΕΙΟ ΑΝΤΙΠΕΡΙΦΕΡΕΙΑΡΧΗ**

ΕΞΑΙΡΕΤΙΚΑ ΕΠΕΙΓΟΝ

Μαρούσι: 09 / 07 /2024

Ταχ. Δ/ση: Λεωφ. Κηφισίας 20 και Γκύζη
Τ.Κ. 151 25, Μαρούσι
Τηλ.: 213 2100600
e-mail: ant.bta@patt.gov.gr

ΠΡΟΣ : ΟΠΩΣ ΠΙΝΑΚΑΣ ΑΠΟΔΕΚΤΩΝ

ΑΠΟΦΑΣΗ

Η ΑΝΤΙΠΕΡΙΦΕΡΕΙΑΡΧΗΣ ΚΑΙ ΠΡΟΕΔΡΟΣ ΤΟΥ ΣΥΝΤΟΝΙΣΤΙΚΟΥ ΟΡΓΑΝΟΥ ΠΟΛΙΤΙΚΗΣ ΠΡΟΣΤΑΣΙΑΣ Π. Ε. ΒΟΡΕΙΟΥ ΤΟΜΕΑ ΑΘΗΝΩΝ

Έχοντας υπόψη:

1. Τις διατάξεις των άρθρων 160, 282 και 283 του Ν. 3852/2010 «Νέα Αρχιτεκτονική της Αυτοδιοίκησης και της Αποκεντρωμένης Διοίκησης—Πρόγραμμα Καλλικράτης»(ΦΕΚ87/Α'/07-06-2010).
2. Τις διατάξεις του Ν.3013/2002 «Αναβάθμιση Πολιτικής Προστασίας», όπως τροποποιήθηκε με το Ν.4249/2014 (ΦΕΚ 73/Α'/2014).
3. Το Π.Δ. 145/2011 «Οργανισμός της Περιφέρειας Αττικής»(ΦΕΚ 238/Α'/27-10-2010), όπως τροποποιήθηκε: με την υπ. Αρ.: 44403/20-10-2011 Υπουργική Απόφαση (ΦΕΚ 2494/Β'/04-11-2011) και την ορθή επανάληψη αυτής (ΦΕΚ 2822/Β'/14-12-2011), την υπ. Αρ.: 109290/39629/23-12-2016 Απόφαση της Ασκούσας καθήκοντα Γενικού Γραμματέα Αποκεντρωμένης Διοίκησης Αττικής (ΦΕΚ 4251/Β'/29-12-2016), την υπ. Αρ.: 66313/24553/25-08-2017 Απόφαση του Συντονιστή της Αποκεντρωμένης Διοίκησης Αττικής (ΦΕΚ 3051/Β'/05-09-2017) και την υπ. αρ. πρωτ.: 37419/13479/08-05-2018 Απόφαση του Συντονιστή της Αποκεντρωμένης Διοίκησης Αττικής «Έγκριση της 121/2018 Απόφασης του Περιφερειακού Συμβουλίου Περιφέρειας Αττικής, περί τροποποίησης - επικαιροποίησης του Οργανισμού Εσωτερικής Υπηρεσίας της Περιφέρειας Αττικής» (ΦΕΚ 1661/Β'/11-05-2018)
4. Τις διατάξεις του Π.Δ. 575/1980 (ΦΕΚ 157 Α').
5. Τις διατάξεις του άρθρου 25 του Ν.998/1979 (ΦΕΚ 289 Α') όπως συμπληρώθηκε με την παρ.1 του άρθρου 59 του Ν.2637/1998 (ΦΕΚ 200 Α').
6. Το Ν.2629/1999 «Κώδικας Οδικής Κυκλοφορίας» (Κ.Ο.Κ.) όπως τροποποιήθηκε με το Ν.4530/2018 (ΦΕΚ 59 Α').
7. Το άρθρο 129 παρ.2 του Ν. 4926/2022 (ΦΕΚ 82/Α'/20-4-2022)
8. Το υπ'αρ.2902/27-4-2022(ΑΔΑ: ΨΝΛΔ46ΝΠΙΘ-Μ57) έγγραφο της Γ.Γ.Π.Π/Δ/ση Σχεδιασμού Αντιμετώπισης των δασικών πυρκαγιών-Προπαρασκευαστικές δράσεις εμπλεκόμενων φορέων με θέμα:« Έργα και μέτρα πρόληψης για την αντιμετώπιση των δασικών πυρκαγιών -προπαρασκευαστικές δράσεις εμπλεκόμενων φορέων».
9. Το υπ' αριθ. πρωτ.:8797/06-12-2019 (ΑΔΑ: ΩΠ8Α46ΜΤΛΒ-ΥΤΧ) έγγραφο της της Γενικής Γραμματείας Πολιτικής Προστασίας με θέμα «4η Έκδοση του Γενικού Σχεδίου Αντιμετώπισης Εκτάκτων Αναγκών εξαιτίας Δασικών Πυρκαγιών με την κωδική ονομασία "ΙΟΛΑΟΣ", στο πλαίσιο του Γενικού Σχεδίου Πολιτικής Προστασίας με τη συνθηματική λέξη "Ξενοκράτης"».

- 10.Τις διατάξεις του Ν. 4662/20/2010 «Εθνικός Μηχανισμός Διαχείρισης Κρίσεων και Αντιμετώπισης Κινδύνων, αναδιάρθρωση της Γενικής Γραμματείας Πολιτικής Προστασίας, αναβάθμιση συστήματος εθελοντισμού πολιτικής προστασίας, αναδιοργάνωση του Πυροσβεστικού και άλλες διατάξεις. » (ΦΕΚ 27/Α’/2020).
- 11.Τις διατάξεις του Ν.5075/2023 “Αναδιάρθρωση Πολιτικής Προστασίας Εθνικός Μηχανισμός Εναέριας Διάσωσης και Αεροδιακομιδών και άλλες επείγουσες διατάξεις για την κρατική αρωγή.
- 12.Το υπ’ αριθμ. πρωτ. Α1309/28-04-2023 έγγραφο της Γενικής Γραμματείας Πολιτικής Προστασίας (ΑΔΑ: ΡΣΛΘ46ΝΠΙΘ-ΝΛ5) με θέμα: “5η Έκδοση του Γενικού Σχεδίου Αντιμετώπισης Εκτάκτων Αναγκών εξαιτίας Δασικών Πυρκαγιών με την κωδική ονομασία ΙΟΛΑΟΣ 2” στα πλαίσια του Γενικού Σχεδίου Πολιτικής Προστασίας με τη συνθηματική λέξη “ΞΕΝΟΚΡΑΤΗΣ”.
- 13.Την υπ. αριθμ. 18641/05-01-2024 Απόφαση (ΑΔΑ: ΨΩ9Ζ7Λ7-ΜΧΥ) με θέμα «Ορισμός Αναπληρώτριας Περιφερειάρχη και Αντιπεριφερειάρχων», την υπ. αριθ. 126895/31-01-2024 (ΦΕΚ 740/Β’/31-01-2024) Απόφαση του Περιφερειάρχη Αττικής με θέμα «Μεταβίβαση αρμοδιοτήτων στον Αναπληρωτή Περιφερειάρχη, σε Αντιπεριφερειάρχες, σε Περιφερειακούς Συμβούλους...».
14. Την υπ.αριθ. 377930/07-04-2024 (ΦΕΚ 2121/Β’/07-04-2024) Απόφαση του Περιφερειάρχη Αττικής με θέμα: “Μεταβίβαση αρμοδιοτήτων στον Αναπληρωτή Περιφερειάρχη, σε Αντιπεριφερειάρχες, σε Περιφερειακούς Συμβούλους.....” και ειδικότερα τα περί μεταβίβασης στους οικείους χωρικούς Αντιπεριφερειάρχες της αρμοδιότητας έκδοσης απόφασης απαγόρευσης διέλευσης, παραμονής και κυκλοφορίας προσώπων και οχημάτων, σε περιοχές NATURA καθώς και σε δασικά οικοσυστήματα, πάρκα και άλση κατά τα οριζόμενα στο άρθρο 129 του Ν. 4926/2022.
15. Την με αρ. πρωτ.439699/05-04-24 (ΑΔΑ: 9Ω1Τ7Λ7-ΣΩ7) Απόφαση Αντιπεριφερειάρχη Περιφερειακής Ενότητας Βόρειου Τομέα Αθηνών, με θέμα «Συγκρότηση του Περιφερειακού Επιχειρησιακού Συντονιστικού Οργάνου Πολιτικής Προστασίας (Π.Ε.Σ.Ο.Π.Π.) Περιφερειακής Ενότητας Βόρειου Τομέα Αθηνών της Περιφέρειας Αττικής»
- 16.Τη με αριθμ. πρωτ. Α1161/18-04-2023 (ΑΔΑ:6ΡΜΙ46ΝΠΙΘ-738) εγκύκλιο της Γ.Γ.Π.Π. με θέμα “Κατευθυντήριες οδηγίες για την οργανωμένη προληπτική απομάκρυνση πολιτών για λόγους προστασίας από εξελισσόμενη ή επικείμενη καταστροφή εξαιτίας δασικών πυρκαγιών και οδηγίες για την σύνταξη ειδικών σχεδίων στα πλαίσια εφαρμογής του αρθ.23 παρ.4 του Ν 4662/2020”.
- 17.Το υπ’ αριθμ. πρωτ.:2723/ Φ.702.15/1-4-2024 έγγραφο της ΠΕΠΥΔ Αττικής/Γραφείο Επιχειρήσεων και Πολιτικής Προστασίας με θέμα: «Έλεγχος και συντήρηση δασικού οδικού δικτύου».
- 18.Το από 23/4/2024 απαντητικό ηλεκτρονικό έγγραφο του Δασαρχείου Πεντέλης με θέμα: Αποστολή εισηγήσεων περί αναγκαιότητας επιβολής απαγόρευσης διέλευσης, παραμονής και κυκλοφορίας προσώπων και οχημάτων σε περιοχές NATURA , καθώς και σε δασικά οικοσυστήματα ,πάρκα και άλση»
- 19.Το με αριθμ. πρωτ. 17830/24-04-2024 έγγραφο του Δήμου Κηφισιάς σε συνέχεια της συνεδρίασης του ΠΕΣΟΠΠ της Π.Ε Β.Τ Αθηνών που πραγματοποιήθηκε στις 24-04-2024, σύμφωνα με το οποίο ζητείται ο αποκλεισμός πλέον της οδού Αγ. Παντελεήμονος της Δημοτικής Ενότητας Κηφισιάς σε καταστάσεις συναγερμού **3,4** και **5**.
- 20.Το από 06-06-2024 μήνυμα ηλεκτρονικού ταχυδρομείου του Δασάρχη Πεντέλης ο οποίος εκφράζει την σύμφωνη γνώμη του με τις αλλαγές που προτείνει ο Δήμος Κηφισιάς.
- 21.Την συνεδρίαση του ΠΕΣΟΠΠ της Π.Ε Β.Τ Αθηνών που πραγματοποιήθηκε στις **02-07-2024** όπου συζητήθηκε το ζήτημα της επικαιροποίησης της υπ’ αριθμ. **704716/09-06-2023** προηγούμενης απόφασης απαγόρευσης κυκλοφορίας και παραμονής εκδρομέων/επισκεπτών σε δασικές περιοχές που οδηγούν οι κάτωθι δασικοί δρόμοι.

ΑΠΟΦΑΣΙΖΟΥΜΕ

Την απαγόρευση κυκλοφορίας οχημάτων στους παρακάτω δρόμους, καθώς και της παραμονής εκδρομέων/επισκεπτών στις δασικές περιοχές που οδηγούν αυτοί οι δρόμοι, για τις ημέρες εκείνες που ο «Χάρτης Πρόβλεψης Κινδύνου Πυρκαγιάς» της Γενικής Γραμματείας Πολιτικής Προστασίας αναφέρει πρόβλεψη **υψηλού κινδύνου πυρκαγιάς, πολύ υψηλού κινδύνου πυρκαγιάς ή κατάστασης συναγερμού (κατηγορίας κινδύνου 3, 4 ή 5).**

Για το Δήμο Αγ. Παρασκευής

Σε περίπτωση πολύ υψηλού κινδύνου πυρκαγιάς ή κατάστασης συναγερμού (κατηγορίας κινδύνου 4 ή 5) τη διακοπή της κυκλοφορίας στους δρόμους:

- Στο Μοναστήρι του Αγίου Ιωάννη του Κυνηγού στην αρχή της δασικής οδού μέχρι την περιοχή Τρίστρατο.

- Στην οδό Αιγαίου Πελάγους και Γραβιάς, η πρόσβαση προς το πάρκο Γραβιάς.

- Από το σημείο που συνδέεται η οδός Γραβιάς με την οδό Ανατολικής Μεσογείου προς τον Υμμητό. (σχετ. τα υπ' αριθ. πρωτ. **21721/5-7-2016** και **21032/4-07-2024** έγγραφα του Δήμου Αγ. Παρασκευής).

Για τον Δήμο Αμαρουσίου

Σε περίπτωση πολύ υψηλού κινδύνου πυρκαγιάς ή κατάστασης συναγερμού (κατηγορίας κινδύνου 4 ή 5) τη διακοπή της κυκλοφορίας στους δρόμους:

- Οδός Ευκαλύπτων (Άλσος Συγγρού) από την διασταύρωση με τις οδούς Γεωργίου Κοτζιά και Κανάρη έως τα όρια με τον Δήμο Κηφισιάς όπου μετονομάζεται σε Δωδεκανήσου.

(σχετ. τ υπ' αριθ. πρωτ. 39394/04-05-2023 έγγραφο του Δήμου Αμαρουσίου και το με αρ. πρωτ.: 14187Φ.701.1/02-06-2023 έγγραφο της Διοικησης Π.Υ.Αθηνών /ΠΕ.ΠΥ.Δ. Αττικής/Αρχηγείο Πυροσβεστικού Σώματος καθώς και το υπ' αριθμ. πρωτ. 37326/30-04-2024 έγγραφο της Διεύθυνσης Περιβάλλοντος και Ποιότητας Ζωής του Δήμου Αμαρουσίου και το από 06-06-2024 μήνυμα ηλεκτρονικού ταχυδρομείου του Δασάρχη Πεντέλης).

Για το Δήμο Βριλησίων

Σε περίπτωση πολύ υψηλού κινδύνου πυρκαγιάς ή κατάστασης συναγερμού (κατηγορίες κινδύνου 4 ή 5) τη διακοπή της κυκλοφορίας στους δρόμους:

Σεβαστιανού (από Λ. Πεντέλης έως Καλαβρύτων

Παύλου Μελά (από Λ. Πεντέλης έως Σολωμού).

(σχετ. το υπ' αριθ. πρωτ. 8690/13-7-2016 έγγραφο του Δήμου Βριλησίων)

Για το Δήμο Ηρακλείου

Σε περίπτωση πολύ υψηλού κινδύνου πυρκαγιάς (κατηγορία 4) τη διακοπή της κυκλοφορίας στην οδό:

Παπαϊωάννου

Σε περίπτωση κατάστασης συναγερμού (κατηγορία 5) τη διακοπή της κυκλοφορίας στους δρόμους:

Λ. Ηρακλείου (εφαπτόμενη στο κτήμα ΦΙΞ),

Θεσσαλονίκης

Αμαρουσίου

Θεσσαλίας

Αγαμέμνωνος

Οδυσσέως

Αχιλλέως

25ης Μαρτίου

Πολέμη

Ελληνικής Παιδείας

Πύλου

Αντωνίου Φιξ

- Πέτρου Ράλλη
 - Καλπακίου
 - Αργολικού
 - Πρασίνου Λόφου (από Αργολικού έως Πολέμη)
- (σχετ. το υπ' αριθ. πρωτ. 377/15-7-2016 έγγραφο του Δήμου Ηρακλείου)

Για τον Δήμο Κηφισιάς

Αποκλεισμός της οδού **Αγίου Παντελεήμονος της Δημοτικής Ενότητας Κηφισιάς** σε καταστάσεις συναγερμού 3,4,5.

(σχετ. το υπ' αριθ. πρωτ. **17830/24-04-2024** έγγραφο του Δήμου Κηφισιάς και το από 06-06-2024 μήνυμα ηλεκτρονικού ταχυδρομείου του Δασάρχη Πεντέλης).

Για το Δήμο Λυκόβρυσης-Πεύκης

Σε περίπτωση κατάστασης συναγερμού (κατηγορία κινδύνου 5) τη διακοπή της κυκλοφορίας στους δρόμους:

- Σωκράτους (από την οδό Σάμου έως οδό Ρήγα Φεραίου)
- Παπάγου (από την οδό Λουντέμη έως την οδό Ελευθερίου Βενιζέλου)
- Ηρώων Πολυτεχνείου (από την οδό Καζαντζάκη έως την οδό Λουντέμη)
- Καζαντζάκη (από την οδό Κοραή έως την οδό Απόλλωνος)
- Απόλλωνος (από την οδό Καζαντζάκη έως την οδό Τζερμιά)
- Δάσους (από την οδό Πεύκων έως την οδό Ελευθερίου Βενιζέλου)

(σχετ: το υπ' αριθ. 12676/28-06-2019 έγγραφο της Δ/σης Περιβάλλοντος του Δήμου Λυκόβρυσης Πεύκης)

Για το Δήμο Μεταμόρφωσης

Σε περίπτωση πολύ υψηλού κινδύνου πυρκαγιάς ή κατάστασης συναγερμού (κατηγορίες κινδύνου 4 ή 5) τη διακοπή της κυκλοφορίας στους δρόμους:

- Οδός Τατοΐου από διασταύρωση με οδό Αρτέμιδος έως Κηφισό (Μαρμαράδικα).
- Γέφυρα Λυκοβρύσεως, προς λύματα Βιολογικού Καθαρισμού, αριστερά οδός Αμαλιάδος συνεχίζει οδός Σώρου, δεξιά στην οδό Ναυπλίου και δεξιά οδός Δασκαλογιάννη, αριστερά στην Αρτέμιδος.
- Παράδρομος Εθνικής οδού από κόμβο Μεταμόρφωσης (προς Αθήνα), δεξιά Οδυσσέως και όλη την οδό Κεφαλληνίας.

(σχετ. το υπ' αριθ. πρωτ. 14885/18-7-2016 έγγραφο του Δήμου Μεταμόρφωσης)

Για το Δήμο Παπάγου – Χολαργού

Σε περίπτωση πολύ υψηλού κινδύνου πυρκαγιάς ή κατάστασης συναγερμού (κατηγορίες κινδύνου 4 ή 5) τη διακοπή της κυκλοφορίας στους δρόμους:

- Δασικός δρόμος ο οποίος ξεκινά από την οδό Ζησιμοπούλου στου Παπάγου, τέμνει κάθετα την Αττική Οδό με γέφυρα και συνεχίζει σε δασική οδό στην Ανατολική όχθη του ρέματος Χατζηκωνσταντή (Ιλισσός)
- Δασικός δρόμος ο οποίος ξεκινά από την οδό Δογαροπούλου στου Παπάγου και συνεχίζει σε δασική οδό στην ανατολική όχθη του ρέματος Χατζηκωνσταντή (Ιλισσός)
- Δρόμος πλησίον ΕΥΔΑΠ και Αγίας Ελεούσας (πηγές Ιλισσού)στον Χολαργό
- Ασφαλτόδρομος, ανατολικά του τέρματος της οδού Αναστάσεως, ο οποίος την συνδέει με το κυρίως οδικό δίκτυο του Υμηττού μετά από το ύψος του κοιμητηρίου Παπάγου. Ο δρόμος παραμένει ανοικτός όλο το έτος, ενώ σε στάδια αυξημένης επικινδυνότητας (στάδια 4 και 5) θα αποκόπτεται α) αμέσως μετά την είσοδο του κοιμητηρίου Παπάγου κατά τη διάρκεια της ημέρας τις ώρες 07.00 έως 18.00 και β) αμέσως μετά την είσοδο της Αττικής οδού κατά τις απογευματινές και βραδινές ώρες από τις 18.00 έως τις 07.00 της επομένης, καθόλη την διάρκεια ισχύος των μέτρων προληπτικής απαγόρευσης κυκλοφορίας πεζών και οχημάτων στο δάσος.
- Δασικός δρόμος οι οποίος ξεκινά από την οδό Ναυαρίνου στο Χολαργό, στη συμβολή με την οδό Κουντουριώτου, ο οποίος οδηγεί στον όμιλο αντισφαίρισης Χολαργού.
- Δασικός δρόμος οι οποίος ξεκινά από την οδό Ναυαρίνου στο Χολαργό, στη συμβολή με την οδό Καραολή και Δημητρίου, ο οποίος οδηγεί στο πυροφυλάκιο του Κόρακα.

-Σε περίπτωση **υψηλού κινδύνου πυρκαγιάς** (κατηγορίας **3**) τη διακοπή κυκλοφορίας στον δρόμο:
Ο τυφλός δασικός δρόμος έναντι της εισόδου του κοιμητηρίου Παπάγου. (σχετ. το υπ' αριθ. πρωτ. 16595/27-6-2019 έγγραφο του Δήμου Παπάγου-Χολαργού και το με αρ. πρωτ.: 67648/24-05-2022 έγγραφο της ΑΠΟΚΕΝΤΡΩΜΕΝΗΣ ΔΙΟΙΚΗΣΗΣ ΑΤΤΙΚΗΣ/ ΓΕΝΙΚΗ Δ/ΝΣΗ ΔΑΣΩΝ & ΑΓΡΟΤΙΚΩΝ ΥΠΟΘΕΣΕΩΝ /Δ/ΝΣΗ ΔΑΣΩΝ ΑΝΑΤ.ΑΤΤΙΚΗΣ /ΔΑΣΑΡΧΕΙΟ ΠΕΝΤΕΛΗΣ /ΤΜΗΜΑ ΔΑΣΟΠΡΟΣΤΑΣΙΑΣ με θέμα: «Επικαιροποίηση οδών προς εφαρμογή του μέτρου προληπτικής απαγόρευσης κυκλοφορίας της περσινής αντιπυρικής περιόδου, πρόταση για συμπλήρωση» και το με αρ. πρωτ.: 9773 Φ.702.15/26-05-2022 έγγραφο της Διοίκησης Π.Υ.Αθηνών /ΠΕ.ΠΥ.Δ. Αττικής/Αρχηγείο Πυροσβεστικού Σώματος με Θέμα: Εισήγηση σχετικά με την αναγκαιότητα επιβολής του μέτρου απαγόρευσης διέλευσης, παραμονής και κυκλοφορίας προσώπων και οχημάτων σε περιοχές NATURA ,καθώς και σε δασικά οικοσυστήματα, πάρκα και άλση της ΠΕ Βορείου Τομέα Αθηνών.)

Για το Δήμο Πεντέλης

Σε περίπτωση πολύ υψηλού κινδύνου πυρκαγιάς ή κατάστασης συναγερμού (κατηγορίες κινδύνου 4 ή 5) τη διακοπή της κυκλοφορίας στους δρόμους:

Ασφαλτόστρωτος περιφερειακή οδός Πεντέλης-Αγίου Πέτρου.

Όλοι οι χωματόδρομοι-δασικοί δρόμοι που εξικνούνται από την παραπάνω οδό και οδηγούν εντός του δάσους και συγκεκριμένα:

α. Ασφαλτόστρωτος και δασικός χωματόδρομος προς ΠΙΚΠΑ στη θέση "Βαρέλα" (δεξιά ανερχόμενοι).

β. Ασφαλτόστρωτος και δασικός χωματόδρομος αριστερά προς το ύψωμα "Κατσουλιέρη" προς το αρχαίο λατομείο.

γ. Ασφαλτόστρωτος-δασική έξοδος στην "Πηγή Καρυδιάς"(αριστερά ανερχόμενος).

δ. Πλατεία "Καραούλι".

ε. Ασφαλτόστρωτος-δασικός χωματόδρομος προς κέντρο διανομής φυσικού αερίου στο ύψωμα "Χρυσούλη Ράχη".

στ. Ασφαλτόστρωτος και δασικός χωματόδρομος αριστερά ανερχόμενοι προς "Αγίους Ασωμάτων"στη θέση "Πλατάνα".

ζ. Ασφαλτόστρωτος και δασικός χωματόδρομος αριστερά ανερχόμενοι για την "Πύριζα".

η. Ασφαλτόστρωτος και δασικοί χωματόδρομοι δεξιά από τη θέση "Μαυρονώρες"και αριστερά προς "Πύριζα" κατερχόμενοι μετά τη στροφή του διαβόλου.

θ. Ασφαλτόστρωτος και δασικός χωματόδρομος προς τις τρεις "Μαυρινώρες" (δεξιά κατερχόμενοι).

ι. Ασφαλτόστρωτος και δασικός χωματόδρομος προ διασταύρωσης "Αγίου Πέτρου" (σημείο μεταλλικής βαρέλας) προς βρύση "Κακό Μελίτσι".

Αγίων Ασωμάτων (δασικός χωματόδρομος) προ παιδικής χαράς.

Οδός Βρυσούλας.

Ασφαλτόστρωτη δασική οδός "Ντράφι-Νταού Πεντέλης":

α. Προς «Μαυρονώρες».

β. Άγιος Σπυρίδωνα

γ. Άγιος Ηλίας (εκκλησιάκι).

Κοιμητήριο "Νταού Πεντέλης" προς βρύση "Κακό Μελίτσι".

Οδός Περικλέους, τέρμα προς λατομεία "Ράικου".

Οδός Σουβαλιώτου, προς Μιαούλη (τέρμα).

(σχετ. το υπ' αριθ. πρωτ. 10831/23-5-2017 έγγραφο του Δήμου Πεντέλης).

- Σε περίπτωση **κατάστασης συναγερμού (κατηγορία κινδύνου 5)** τη διακοπή της κυκλοφορίας στην οδό Προφήτου Ηλία από τη συμβολή της με την οδό Γυμναστηρίου έως το Ναό του Προφήτη Ηλία. (σχετ. το υπ' αριθ. πρωτ. 15119/9-7-2019 έγγραφο του Δήμου Πεντέλης)

Σε περίπτωση υψηλού κινδύνου πυρκαγιάς (κατηγορίας 3) τη διακοπή κυκλοφορίας μόνο στον δρόμο:

Από την Αγίου Παντελεήμονος (ΤΡΙΣΤΡΑΤΟ) προς ΤΗΝ «Ιερά Μονή Αγίου Παντελεήμονος» ένθεν και ένθεν στους δασικούς δρόμους.

(σχετ. το με αριθμ. πρωτ. 9185/02-05-2023 έγγραφο του Δήμου Πεντέλης και το με αρ. πρωτ.: 14187Φ.701.1 έγγραφο της Διοίκησης Π.Υ. Αθηνών του Αρχηγείου του Πυροσβεστικού Σώματος που συντάχθηκε από κοινού με το αρμόδιο Δασαρχείο Πεντέλης με θέμα: «Επικαιροποίηση οδών προς εφαρμογή του μέτρου προληπτικής απαγόρευσης κυκλοφορίας προσώπων και οχημάτων σε περιοχές NATURA καθώς και σε δασικά οικοσυστήματα, πάρκα και άλση της Π.Ε Β.Τ Αθηνών»).

Για το Δήμο Χαλανδρίου

Σε περίπτωση πολύ υψηλού κινδύνου πυρκαγιάς ή κατάστασης συναγερμού (κατηγορίες κινδύνου 4 ή 5) τη διακοπή της κυκλοφορίας στους δρόμους:

Οδός ήπιας κυκλοφορίας Αθανασίου Διάκου (από Βάρναλη έως Λειβαδιάς) και στη συνέχεια στον πεζόδρομο της οδού Λειβαδιάς όπου υπάρχει πρόσβαση οχημάτων προς τη ρεματιά Χαλανδρίου.

(σχετ. το υπ' αριθμ. 15522/04-05-2023 έγγραφο του Δήμου Χαλανδρίου)

Σύμφωνα με την απόφαση του Υπουργού Προστασίας του Πολίτη επισυνάπτεται χάρτης με τις περιοχές της Περιφερειακής Ενότητας Βόρειου Τομέα Αθηνών όπου εφαρμόζεται η απαγόρευση κυκλοφορίας. Ο χάρτης σε πλήρη ανάλυση είναι αναρτημένος στην ιστοσελίδα της Περιφέρειας Αττικής (www.patt.gov.gr).

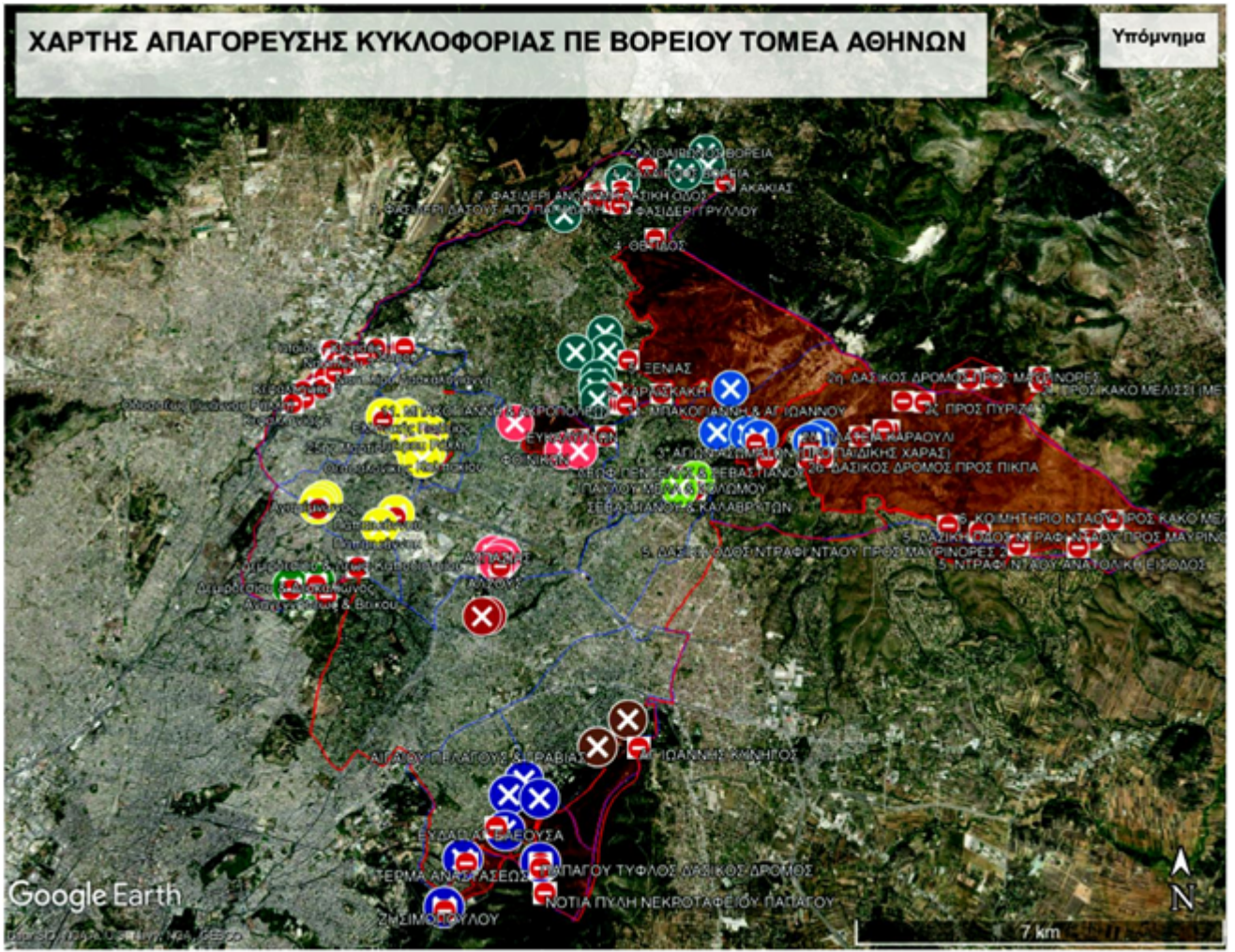
Η απαγόρευση κυκλοφορίας αφορά την ημέρα πρόβλεψης και έχει ισχύ 24ωρο για τις ημέρες εκείνες που ο ημερήσιος χάρτης πρόβλεψης κινδύνου πυρκαγιάς είναι κατηγορίας 3(υψηλός κίνδυνος) 4 (πολύ υψηλός κίνδυνος) ή 5 (κατάσταση συναγερμού). Επισημαίνεται ότι ο χάρτης δημοσιεύεται στην αρχική σελίδα του ιστοτόπου της Γενικής Γραμματείας Πολιτικής Προστασίας (www.civilprotection.gr).

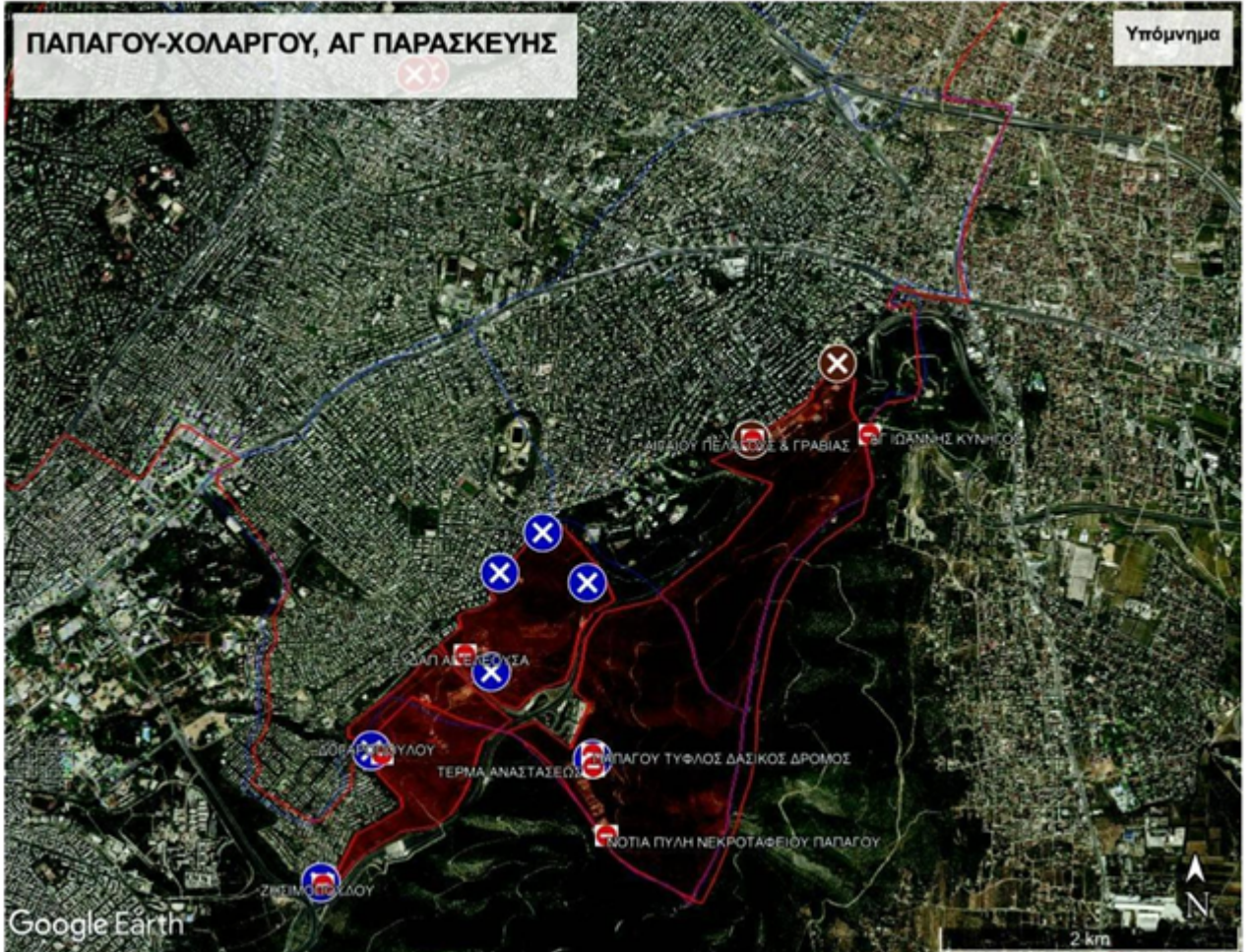
Οι παραβάτες της παρούσας απόφασης τιμωρούνται με χρηματικό πρόστιμο και με φυλάκιση από δύο (2) έως έξι (6) μήνες σύμφωνα με το άρθρο 59 του Νόμου 2637/1998.

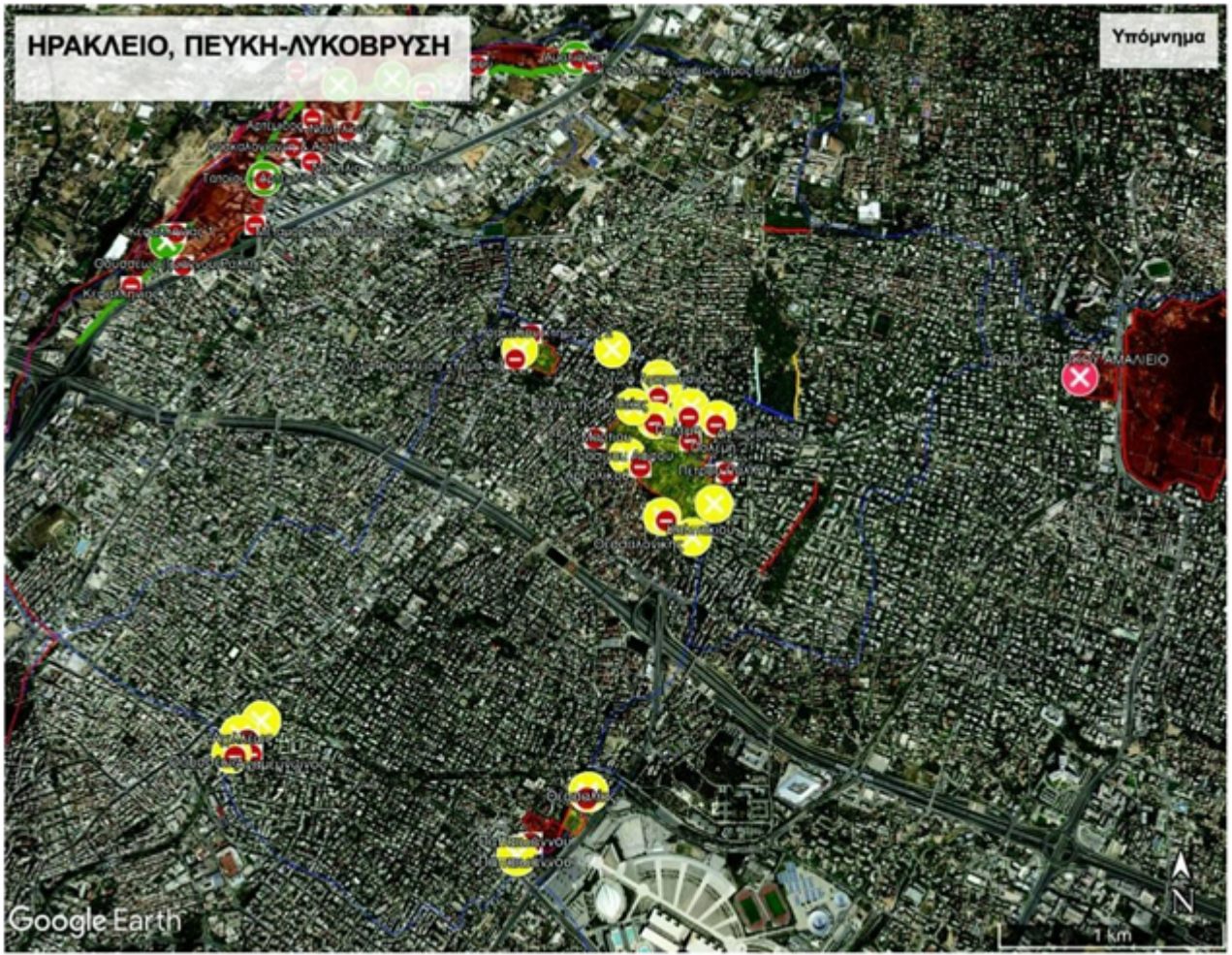
Παρακαλούνται οι αποδέκτες να ενεργήσουν καταλλήλως και αναλόγως με την αρμοδιότητά τους για την εφαρμογή της παρούσας απόφασης με την κατάλληλη σήμανση οδών και με τον έλεγχο των προαναφερθέντων δρόμων – περιοχών, καθώς και για τη σχετική ενημέρωση των κατοίκων.

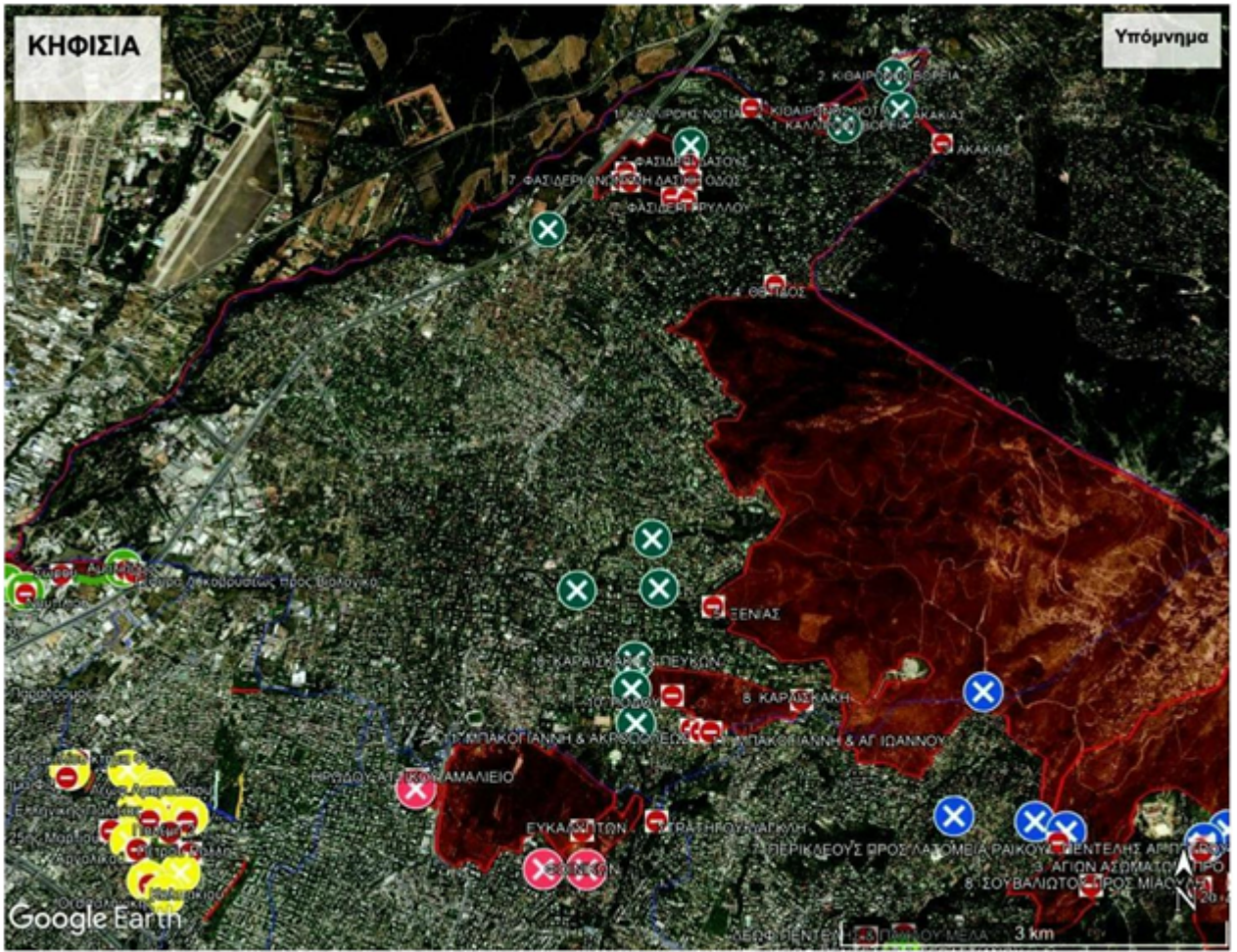
ΧΑΡΤΗΣ ΑΠΑΓΟΡΕΥΣΗΣ ΚΥΚΛΟΦΟΡΙΑΣ ΠΕ ΒΟΡΕΙΟΥ ΤΟΜΕΑ ΑΘΗΝΩΝ

Υπόμνημα

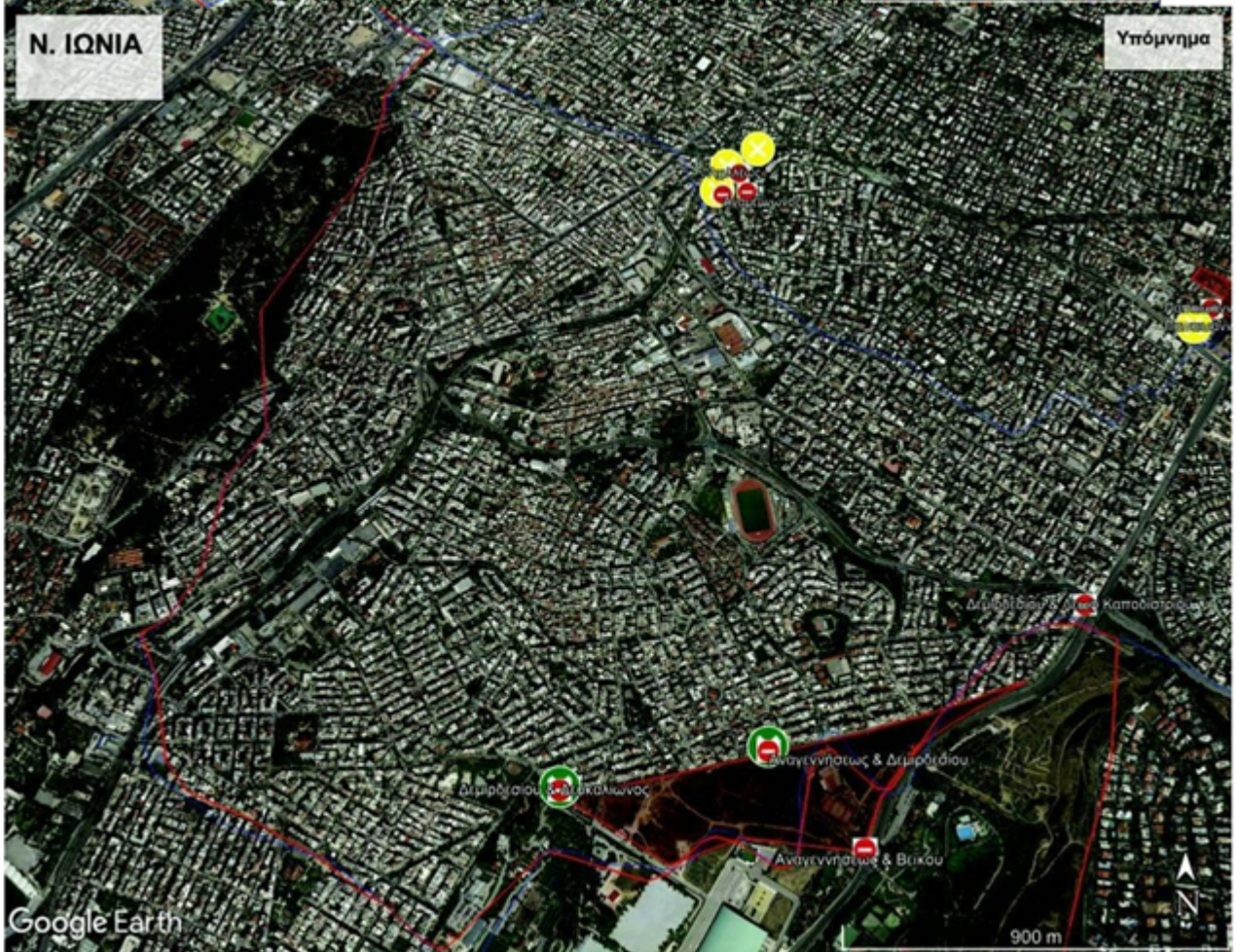
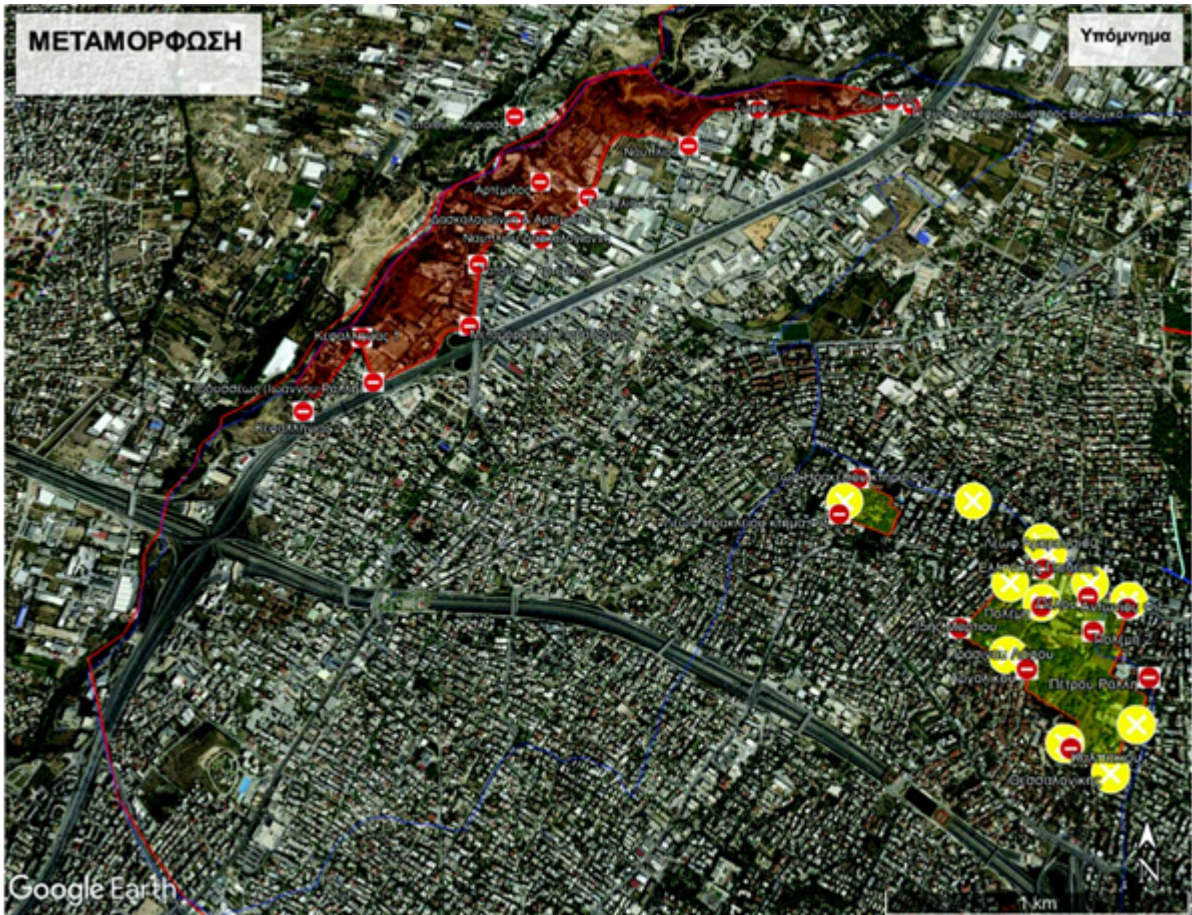


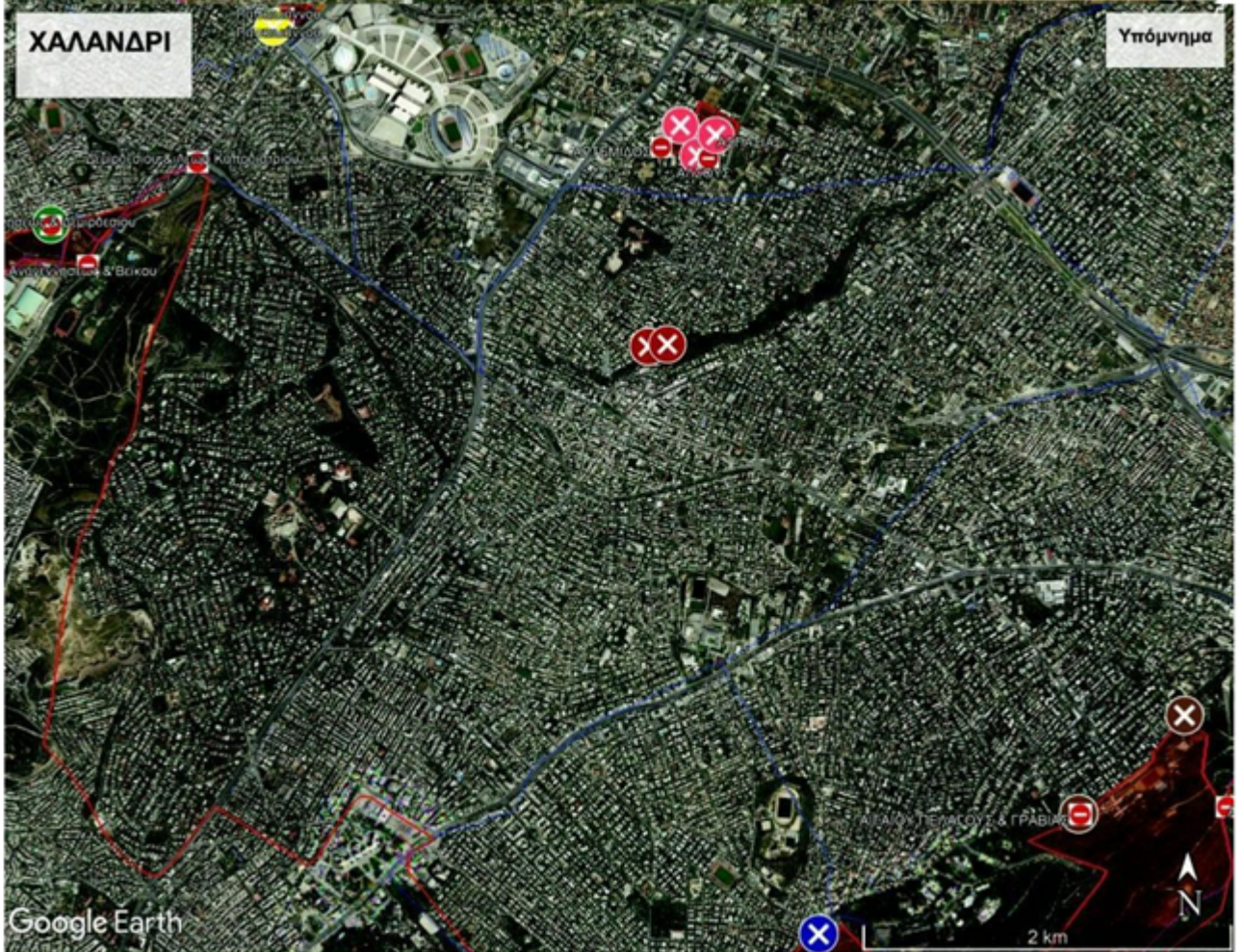
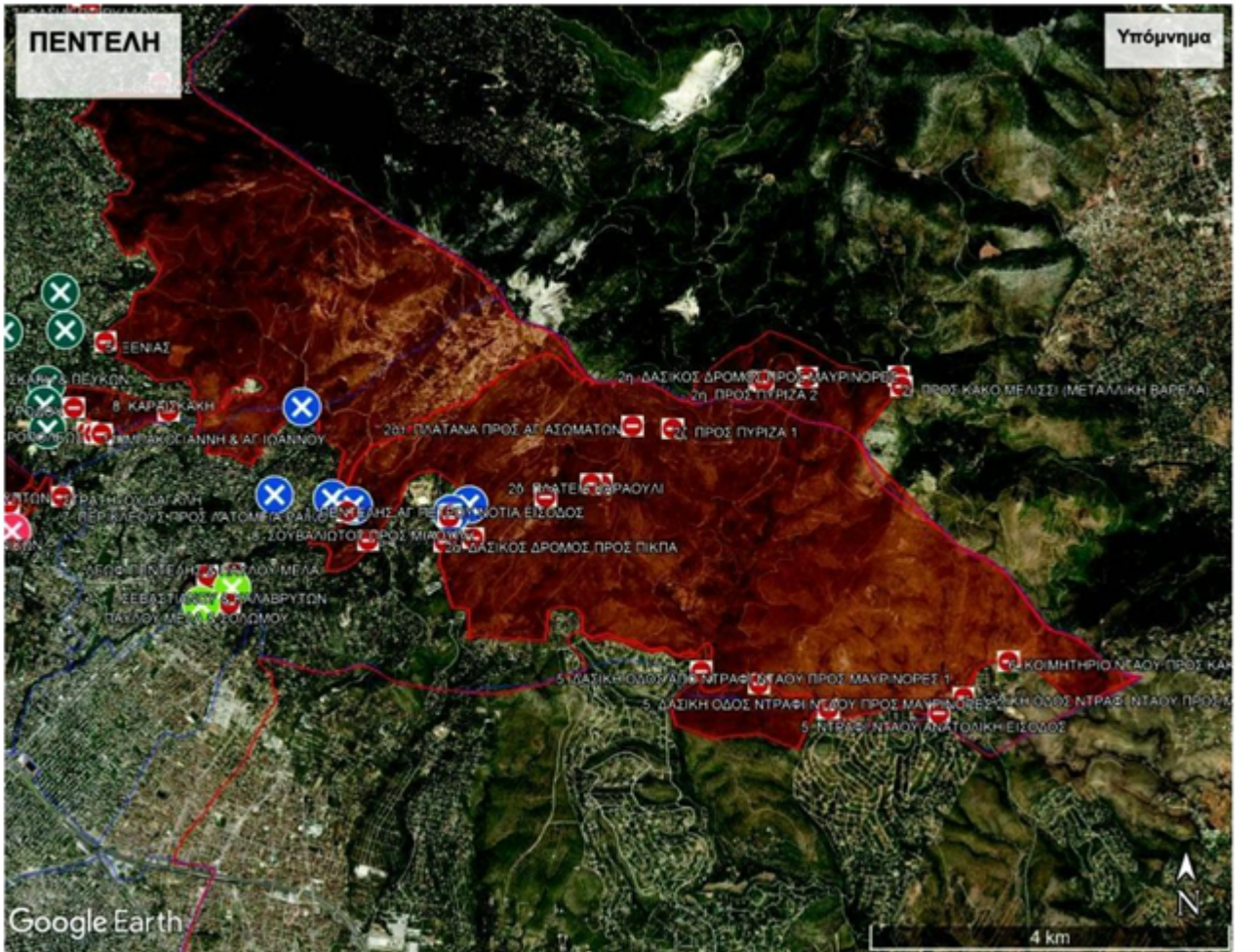












**Η ΑΝΤΙΠΕΡΙΦΕΡΕΙΑΡΧΗΣ
& ΑΝ. ΠΡΟΕΔΡΟΣ ΤΟΥ ΠΕ.Σ.Ο.Π.Π.
Π.Ε. ΒΟΡΕΙΟΥ ΤΟΜΕΑ ΑΘΗΝΩΝ**

ΛΟΥΚΙΑ ΚΕΦΑΛΟΓΙΑΝΝΗ

ΠΙΝΑΚΑΣ ΑΠΟΔΕΚΤΩΝ

1. Αντιπεριφερειάρχης Π.Ε Β.Τ Αθηνών, κα Λουκία Κεφαλογιάννη, ως αναπληρωτής Πρόεδρος σε περίπτωση απουσίας ή κωλύματος του Περιφερειάρχη Αττικής, άλλως ως μέλος.
2. Αντιπεριφερειάρχης Πολιτικής Προστασίας, κ. Λεωνίδα Μανωλάκο.
3. Προϊστάμενος Αυτοτελούς Δ/σης Πολιτικής Προστασίας της Περιφέρειας Αττικής, κ. Νικόλαος Πασσάς, με αναπληρωτή τον εκάστοτε νόμιμο αναπληρωτή του.
4. Προϊστάμενος Τμήματος Αυτοτελούς Διεύθυνσης Πολιτικής Προστασίας της Περιφερειακής Ενότητας Κεντρικού, Νότιου, Βόρειου και Δυτικού Τομέα Αθηνών, με αναπληρωτή τον εκάστοτε νόμιμο αναπληρωτή του.
5. Προϊστάμενος της Δ/σης Πολιτικής Προστασίας της Αποκεντρωμένης Διοίκησης, με αναπληρωτή τον εκάστοτε νόμιμο αντικαταστάτη του.
6. Δήμοι Περιφερειακής Ενότητας Βορείου Τομέα Αθηνών
7. Υπεύθυνοι Πολιτικής Προστασίας Δήμων Περιφερειακής Ενότητας Βορείου Τομέα Αθηνών.
8. Διοικητής του 306 Εργοστασίου Βάσης Τηλεπικοινωνιών (ΕΒΤ) ή εκπρόσωπό του.
9. Διευθυντής Αστυνομικής Διεύθυνσης Βορειανατολικής Αττικής, με αναπληρωτή τον εκάστοτε νόμιμο αναπληρωτή του.
10. Διοικητής της Περιφερειακής Διοίκησης Π. Υ. Αττικής.
11. Διοικητής Πυροσβεστικών Υπηρεσιών Αθηνών, με αναπληρωτή τον εκάστοτε νόμιμο αναπληρωτή του.
12. Διοικητής 4^{ου} Πυροσβεστικού Σταθμού Αθηνών
13. Διοικητής 6^{ου} Πυροσβεστικού Σταθμού Αθηνών
14. Διοικητής 9^{ου} Πυροσβεστικού Σταθμού Αθηνών
15. Διοικητής 12^{ου} Πυροσβεστικού Σταθμού Αθηνών
16. Προϊστάμενος Διεύθυνσης Συντονισμού και Επιθεώρησης Δασών του Υπουργείου Περιβάλλοντος και Ενέργειας, με αναπληρωτή τον εκάστοτε νόμιμο αναπληρωτή του.
17. Προϊστάμενος Διεύθυνσης Τεχνικών Έργων της Περιφερειακής Ενότητας Βόρειου Τομέα Αθηνών, με αναπληρωτή τον εκάστοτε νόμιμο αναπληρωτή του.
18. Προϊστάμενος Διεύθυνσης Δημόσιας Υγείας και Κοινωνικής Μέριμνας της Περιφερειακής Ενότητας Βόρειου Τομέα Αθηνών, με αναπληρωτή τον εκάστοτε νόμιμο αναπληρωτή του.
19. Οριζόμενος εκπρόσωπος της 1ης Διοίκησης Υγειονομικής Περιφέρειας (Δ.Υ.ΠΕ.), με αναπληρωτή τον εκάστοτε νόμιμο αναπληρωτή του.
20. Σύλλογος Ραδιοερασιτεχνών Ελλάδος
21. ΔΡΑΣ.Ε Δράσεις Εθελοντών
22. Σωματείο Αποφοίτων Προγράμματος ΠΡΟ.ΤΕ.Κ.Τ.Α.
23. Ένωση Προστασίας Περιβάλλοντος και Ανάπλασης Πεντελικού Νέας Πεντέλης
24. Λέσχη 4 X 4 Εκάλης
25. Όμιλος Εθελοντικής Προστασίας Δασότοπων και Περιβάλλοντος Παπάγου

26. Άγρυπνος Φύλακας Βορείων Προαστίων - Εθελοντική Ομάδα Πολιτικής Προστασίας
27. Εθελοντικό Κλιμάκιο ΠΠ Δ Πεντέλης (πρ. Σύλλογος Εθελοντών ΠΠ Πεντέλης)
28. Ομάδα Εθελοντών Δασοπυροσβεστών Διασωστών Εκάλης
29. Εθελοντική Δασοπροστασία Δήμου Παπάγου Χολαργού - ΔΑΠΑΧΟ
30. Εθελοντική Ομάδα Πολιτικής Προστασίας Δήμου Αμαρουσίου
31. Εθελοντική Ομάδα Δασοπροστασίας Διάσωσης (Βαρυμπόμπης)
32. Εκπρόσωπος «Ελληνικής Ομάδας Διάσωσης Αττικής» (ΕΟΔΑ)
33. Εκπρόσωπος «Ελληνικού Ερυθρού Σταυρού» Τομέα Νοσηλευτικής
34. Εκπρόσωπος «Ελληνικού Ερυθρού Σταυρού» Τομέα Κοινωνικής Πρόνοιας
35. Σύλλογος Φίλων Εθελοντικού Πυροσβεστικού Κλιμακίου Πεντέλης
36. Εκπρόσωπος «Το Χαμόγελο του Παιδιού»
37. Εκπρόσωπος «Σπηλαιολογική Ομοσπονδία Ελλάδος» (ΣΟΕ)
38. Εκπρόσωπος «Αττικής Λέσχης Τετρακίνησης»
39. Εκπρόσωπος Εθελοντικής Οργάνωσης «Εθελοντική Δασοπροστασία Δήμου Καισαριανής»(ΕΔΔΚ)
40. Υπεύθυνοι Πολιτικής Προστασίας Δήμων Π.Ε. Βόρειου Τομέα Αθηνών
41. Διεύθυνση Δασών Ανατολικής Αττικής
42. Δασαρχείο Πεντέλης
43. Δ/νση Μεταφορών & Επικοινωνιών Π.Ε.Βόρειου Τομέα Αθηνών.
44. Δ/νση Ανάπτυξης Π.Ε.Βόρειου Τομέα Αθηνών.
45. Δ/νση Υγειονομικού Ελέγχου & Περιβαλλοντικής Υγιεινής Π.Ε.Βόρειου Τομέα Αθηνών.
46. Δ/νση Αγροτικής Οικονομίας & Κτηνιατρικής Π.Ε. Βόρειου Τομέα Αθηνών
47. Δ/νση Διαχείρισης Μητροπολιτικών Υποδομών Περιφέρειας Αττικής.
48. Α Τμήμα Τροχαίας Βορειοανατολικής Αττικής
49. Β Τμήμα Τροχαίας Βορειοανατολικής Αττικής
50. Γ Τμήμα Τροχαίας Βορειοανατολικής Αττικής
51. Δ/νση Α/θμιας Εκπαίδευσης Β' Αθήνας
52. Δ/νση Β/θμιας Εκπαίδευσης Β' Αθήνας
53. ΣΠΑΠ
54. ΣΠΑΥ
55. ΣΕΠΠΒ/ΑΤΥ, Σωματείο Εθελοντών Πολιτικής Προστασίας Β/Α Τομέα Υμηττού
56. ΕΚΑΒ
57. ΔΕΔΔΗΕ Α.Ε
58. ΕΜΥ
59. ΑΔΜΗΕ ΑΕ
60. ΟΤΕ/ΠΟΛΙΤΙΚΗ ΠΡΟΣΤΑΣΙΑ
61. ΣΤΑΣΥ Α.Ε
62. ΟΑΣΑ
63. ΟΑΣΠ
64. ΕΥΔΑΠ Α.Ε
65. ΕΤΑΙΡΕΙΑ ΔΙΑΝΟΜΗΣ ΑΕΡΙΟΥ ΑΤΤΙΚΗΣ
66. Εθνικό Κέντρο Έρευνας Φυσικών Επιστημών "ΔΗΜΟΚΡΙΤΟΣ"
67. Αττικές Διαδρομές Α.Ε
68. Σύλλογος Μελισσοκόμων Νομού Αττικής

ΠΙΝΑΚΑΣ ΑΠΟΔΕΚΤΩΝ ΠΡΟΣ ΚΟΙΝΟΠΟΙΗΣΗ

- Υπουργείο Κλιματικής Κρίσης και Πολιτικής Προστασίας/ Γενική Γραμματεία Πολιτικής Προστασίας
- Γραφεία Αντιπεριφερειάρχων Περιφέρειας Αττικής
- Γραφείο Ειδικής Γραμματέα Περιφέρειας Αττικής
- Γραφείο Εκτελεστικού Γραμματέα Περιφέρειας Αττικής